Comune di Ponza

Provincia di Latina

Piano Particolareggiato della zona Portuale

in attuazione delle disposizioni dell'art. 24 delle NTA del PRG comunale

Committente *Comune di Ponza*	*Firme*
Progettista: *Arch. Roberto Gioconti* *Collaborazione ed elaborazione grafica* *Arch. Arianna Brunelli*	*Firma e timbro*

oggetto elaborato	**Stato di progetto: Planimetria di progetto** IN SOVRAPPOSIZIONE ALLA CARTOGRAFIA PARTICELLARE CATASTALE
area	**AMBITO TERRITORIALE DI RIFERIMENTO: PONZA PORTO**

Elab.n. 12	**Settembre 2023** Elaborazione	Integrazione PPUP	**Scala: 1:1.000**



QUADRO D'UNIONE PORTO DI PONZA

(Riferimento alle Tavole **C** in scala 1:500)

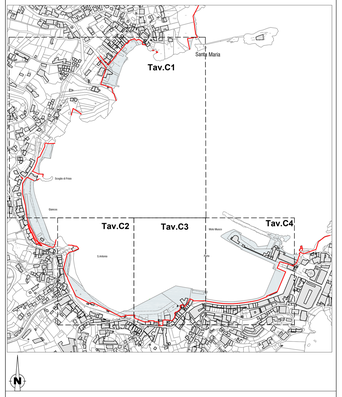

Legenda:

Estrapolazione legenda da SID_ Stato d'uso

- Dividente demaniale
- Particella catastale demaniale
- Base cartografia catastale

- Vp: Verde pubblico attrezzato
- F1: Attrezzature collettive
- F2: Attrezzature collettive
- F3: Attrezzature collettive
- P1: Parcheggi pubblici
- P2: parcheggi privati/ riservati
- Servizi generali (SG)
- A — Struttura per attesa passeggeri
- Esercizio ristorazione (ER)
- Nuova concessione per ormeggio natanti e imbarcazioni da diporto
- Taxi boat
- Nuova concessione per ormeggio natanti residenti
- Nuova concessione per ormeggio natanti
- Attuali specchi acquei in concessione
- Bitte
- Predisposizione di una rete di servizi
- Ampliamento zona per servizi portuali

Isola di Ponza_ Località Porto

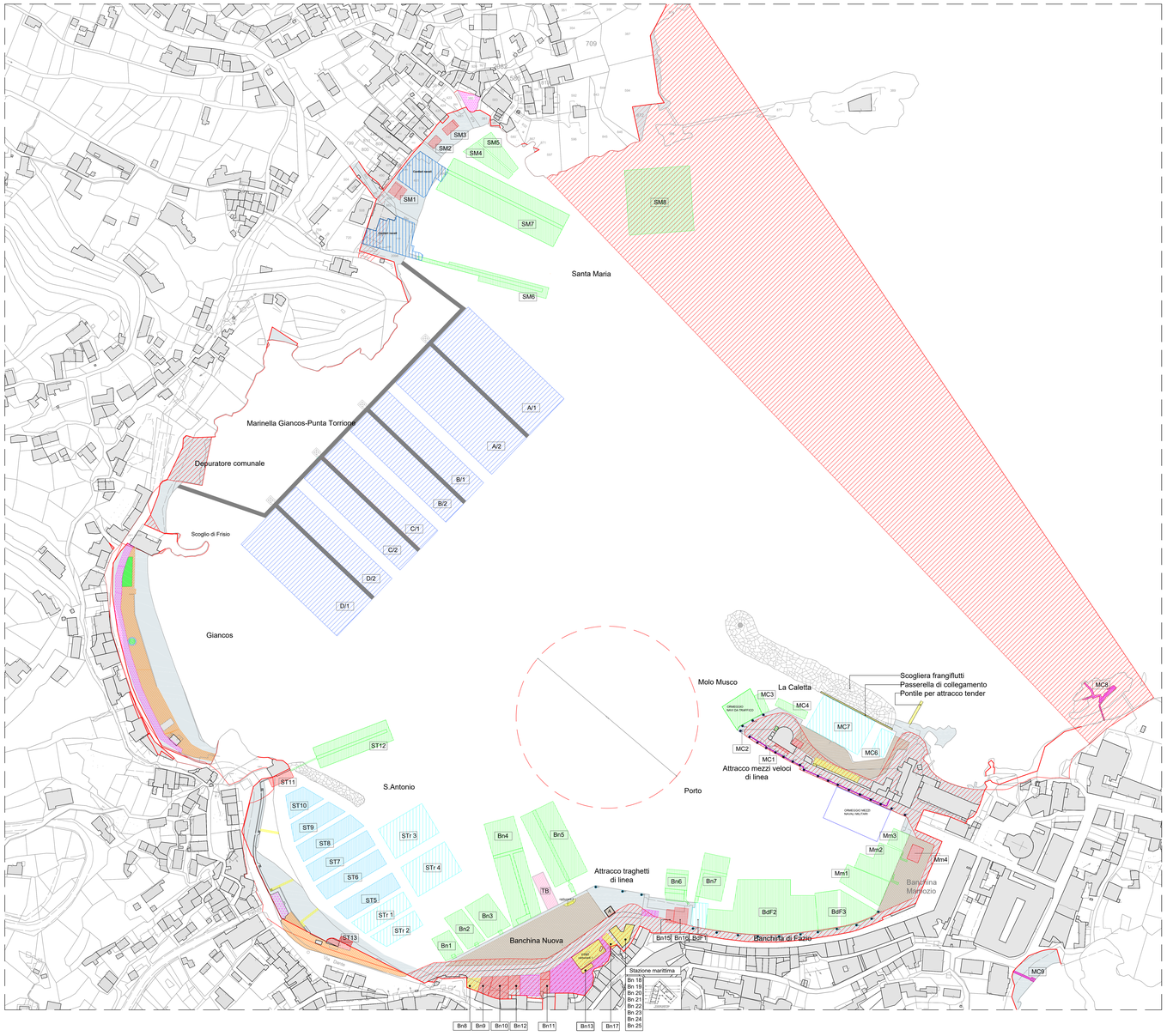

Scala 1:1000